

2

MODULARIO
F. rig. 1994 497



MINISTERO DELLE FINANZE
DIPARTIMENTO DEL TERRITORIO

CATASTO EDILIZIO URBANO (RDL 13-4-1939, n. 652)

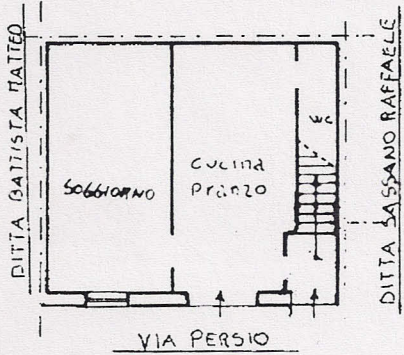
MOD. BN

LIRE
500

Planimetria di u.i.u. in Comune di SANNICANDRO G.CO. via PERSIO civ. 19

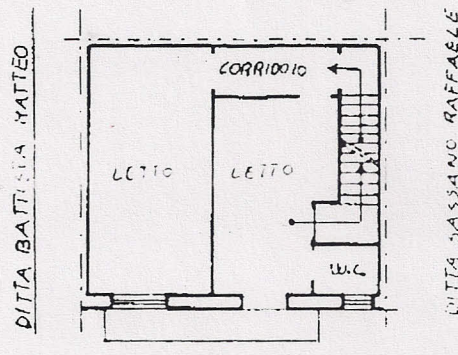
Pianta Piano TERRA

H = 3.20 mt.

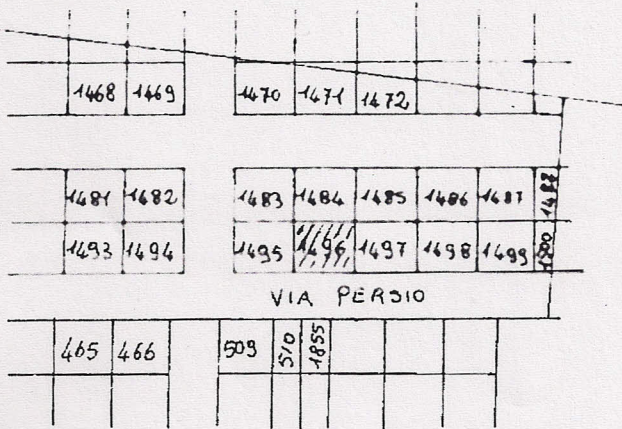


Pianta Primo Piano

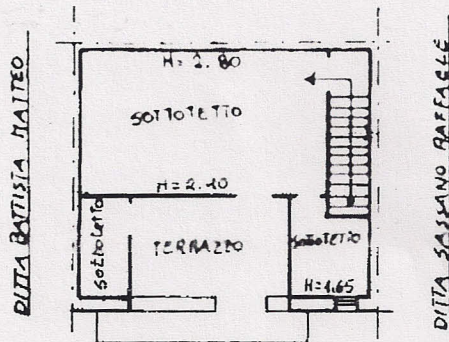
H = 2.80 mt.



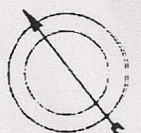
Planimetria di zona 1:1000



Pianta secondo Piano
(sottotetto)



ORIENTAMENTO



SCALA DI 1:200



01138692

Compilata dal Geom. FRASCARIA (Titolo cognome e nome)
 Data: 02/03/2011 - n. FG0068505 - Richiedente NARGISIO
 Formato di asc.: A4 (212x297) - Fatti di scala: 1:1
 della provincia di Foggia (Lucera) n. 1054

RESERVATO ALL'UFFICIO

23/11/1996